



# Câmara Municipal de Ouro Branco

Câmara Municipal de Ouro Branco  
Protocolo Geral

PROJETO DE LEI Nº 80 DE 2026

Nº 80 Data entrada 30/04/26

Horário 13:40 Data saída / /

Destino Apoio

*Pedro Henrique Menezes*  
Administrador Responsável

**ALTERA A LEI Nº 2.428, DE 24 DE JUNHO DE 2020, QUE DENOMINA A VIA AVENIDA VEREADOR MAURICIO NEIVA.**

A Câmara Municipal de Ouro Branco, Estado de Minas Gerais, por seus representantes aprova e eu, Prefeito Municipal, sanciono e promulgo a seguinte Lei:

**Art. 1º** - A Lei Municipal nº 2.428 de junho de 2020, passa a vigorar com as seguintes alterações e acréscimos:

**Art. 1º** - Fica denominada de **Avenida Vereador Mauricio Neiva**, a avenida perpendicular a MG 129, com extensão total de 2.287 metros, localizada, em sua maior parte, na Comunidade Rural de Carreiras, abrangendo 239 metros na localidade de Campestre, tendo as seguintes coordenadas geográficas: Início 20°34'19"S e 43°43'12,7"W e término 20°34'51"S e 43°42'23"W.

**Art. 2º** - Passam a integrar a presente Lei as informações técnicas constantes no ofício encaminhado pelo Poder Executivo, incluindo mapa da via.

**Art. 3º** - O chefe do Poder Executivo Municipal se encarregará de comunicar aos órgãos competentes sobre a alteração.

**Art. 4º** - Esta Lei entra em vigor na data de sua publicação.





# Câmara Municipal de Ouro Branco

Ouro Branco, 29 de abril de 2026

BRUNA DANGELA Assinado de forma digital  
MARTINS por BRUNA DANGELA  
FERREIRA:0735293 MARTINS  
1635 FERREIRA:07352931635  
Dados: 2026.04.30 08:53:25  
03'00'

Bruna D'Ângela Martins Ferreira  
Vereadora do Município de Ouro Branco/MG





# Câmara Municipal de Ouro Branco

## JUSTIFICATIVA

A presente proposição tem como objetivo atualizar a descrição da via denominada, originalmente instituída pela Lei nº 2.428/2020.

Em razão do crescimento urbano e da ampliação da referida via as informações anteriormente constantes na legislação encontram-se desatualizadas, especialmente no que se refere à sua extensão e às coordenadas geográficas.

Conforme informações técnicas encaminhadas pela Gerência de Regulação Urbana, por meio do ofício nº 001/2026, a descrição anteriormente constante na legislação contemplava apenas parte da via, com extensão de aproximadamente 1.300 metros. Com a ampliação da referida avenida, sua extensão atual passou a ser de 2.287 metros, abrangendo 239 metros, na localidade de Campestre, sendo necessária a adequação da norma à realidade existente.

Dessa forma, o projeto de lei visa adequar a norma vigente à realidade atual da via, garantindo maior precisão no cadastro urbano, segurança jurídica e melhor organização territorial do Município.

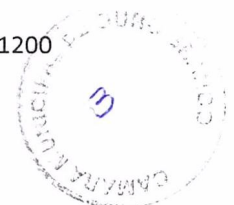
Diante do exposto, conto com o apoio dos nobres pares para a aprovação da matéria.

Ouro Branco, 29 de abril de 2026

BRUNA DANGELA  
MARTINS  
FERREIRA:0735293163  
5

Assinado de forma digital por  
BRUNA DANGELA MARTINS  
FERREIRA:07352931635  
Dados: 2026.04.30 08:53:43  
-03'00'

**Bruna D'Ângela Martins Ferreira**  
Vereadora do Município de Ouro Branco/MG





# Câmara Municipal de Ouro Branco

OFÍCIO Nº 280/2026

Ouro Branco, 24 de março de 2026

A

Secretaria Municipal de Obras e Gestão Urbana  
Prefeitura Municipal de Ouro Branco

**Assunto:** Solicitação de atualização de dados técnicos de via pública, para alteração de Lei.

Prezados,

Eu, Vereadora Bruna D'Ângela Martins Ferreira, no uso das minhas atribuições legais e regimentais, venho, por meio deste, solicitar a atualização dos dados técnicos referentes à via pública denominada como Avenida Vereador Mauricio Neiva, objeto da Lei nº 2428, de 24 de Julho de 2020.

Considerando a ampliação da referida via, faz-se necessária a revisão das informações constantes na legislação vigente, a fim de garantir a regularização da via no âmbito do Município. Dessa forma, para que seja necessário a alteração da referida Lei, solicita-se o encaminhamento das seguintes informações:

- Coordenadas geográficas atualizadas (início e término).
- Extensão total atualizada.
- Se há eventual óbice técnico quanto à atualização legislativa da referida via.


Destaco que as informações serão utilizadas para instrução de proposição legislativa visando a adequação da norma vigente à realidade atual da via.

Atenciosamente,

BRUNA DANGELA  
MARTINS  
FERREIRA:07352931  
635

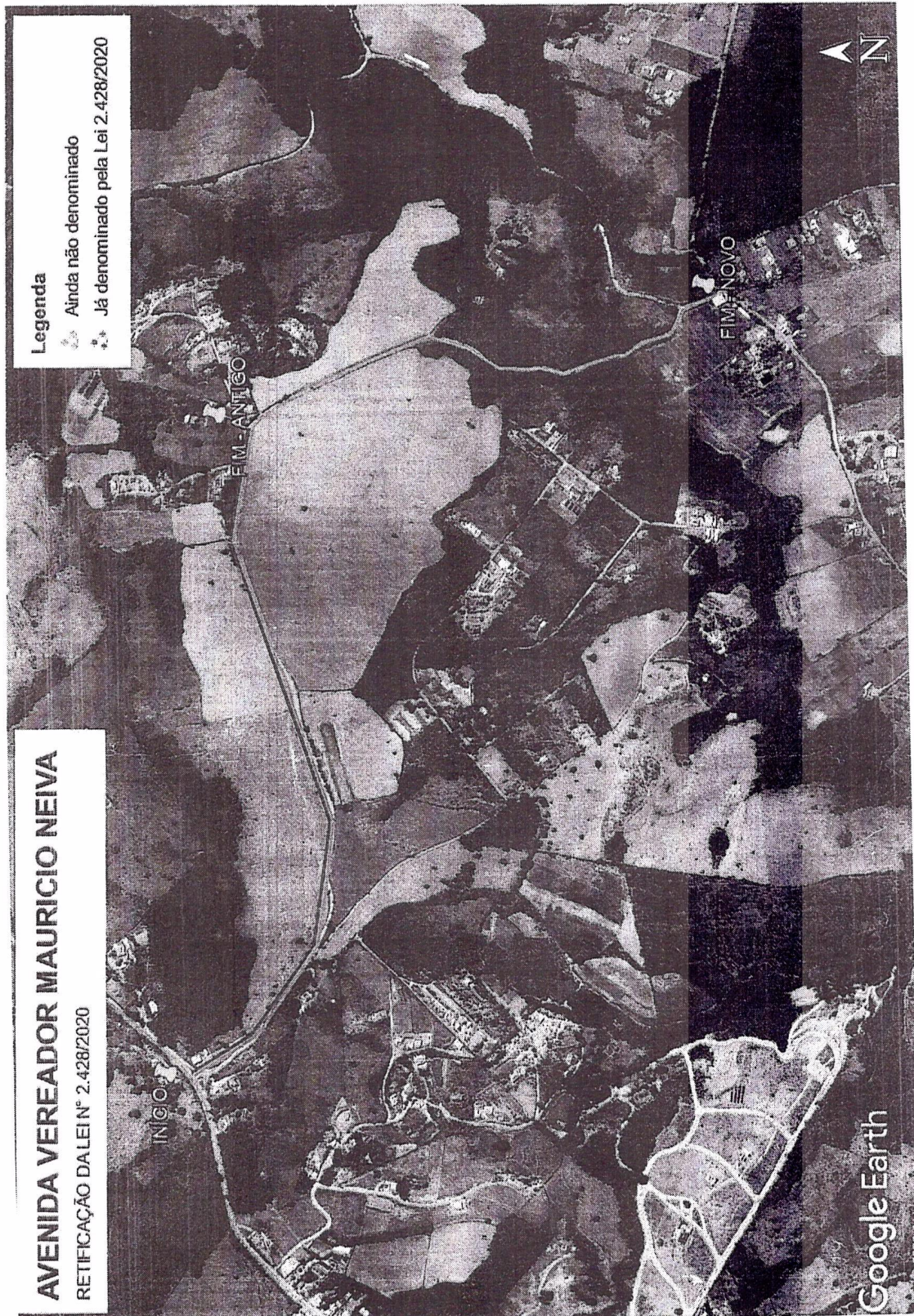
Assinado de forma digital por  
BRUNA DANGELA MARTINS  
FERREIRA:07352931635  
Dados: 2026.03.24 13:23:52  
-03'00'

**Vereadora Bruna D'Ângela Martins Ferreira**  
Câmara Municipal de Ouro Branco - MG





# Câmara Municipal de Ouro Branco





Ouro Branco, 15 de abril de 2026

Ofício nº 001 /2026

À Excelentíssima Senhor(a) Vereador (a)  
**Bruna D'Ângela Martins Ferreira**

Referência: Resposta ao Ofício nº 280/2026

Prezado Senhor (a),

Com nossos cordiais cumprimentos, e em atenção ao disposto no Ofício nº 280/2026, oriundo desta Casa Legislativa, por meio do qual a Edil consulta acerca da possibilidade de alteração da Lei 2.428/2020 que nomeou a Avenida Vereador Maurício Neiva, a Gerência de Regulação Urbana vem, respeitosamente, informar o que segue:

Portanto, segue as informações solicitadas para a continuidade do processo de alteração da referida Lei.

1. Coordenadas geográficas atualizadas:

**Início: 20°34'19"S 43°43'12,7"W**

**Final: 20°34'51"S 43°42'23"W**

2. Extensão total atualizada: **2.287 metros.**

Informamos ainda, que a denominação anterior contemplou apenas 1.300 metros da via e a nova extensão contemplará um trecho de 2.287,00 metros, sendo que 239,00 metros estão localizados em Campestre e o remanescente em Carreiras (mapa anexo).

Sem mais para o momento, colocamo-nos à disposição para quaisquer esclarecimentos adicionais.

Atenciosamente,

  
Cibele Marotta de Azevedo

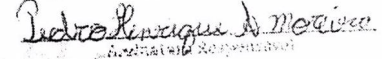
Gerência de Regulação Urbana  
Município de Ouro Branco


Câmara Municipal de Ouro Branco  
Protocolo Geral

Nº 304 Data entrada 16/04/26

Horário 16:30

Destino Bruna

  
Assessor(a) Responsável

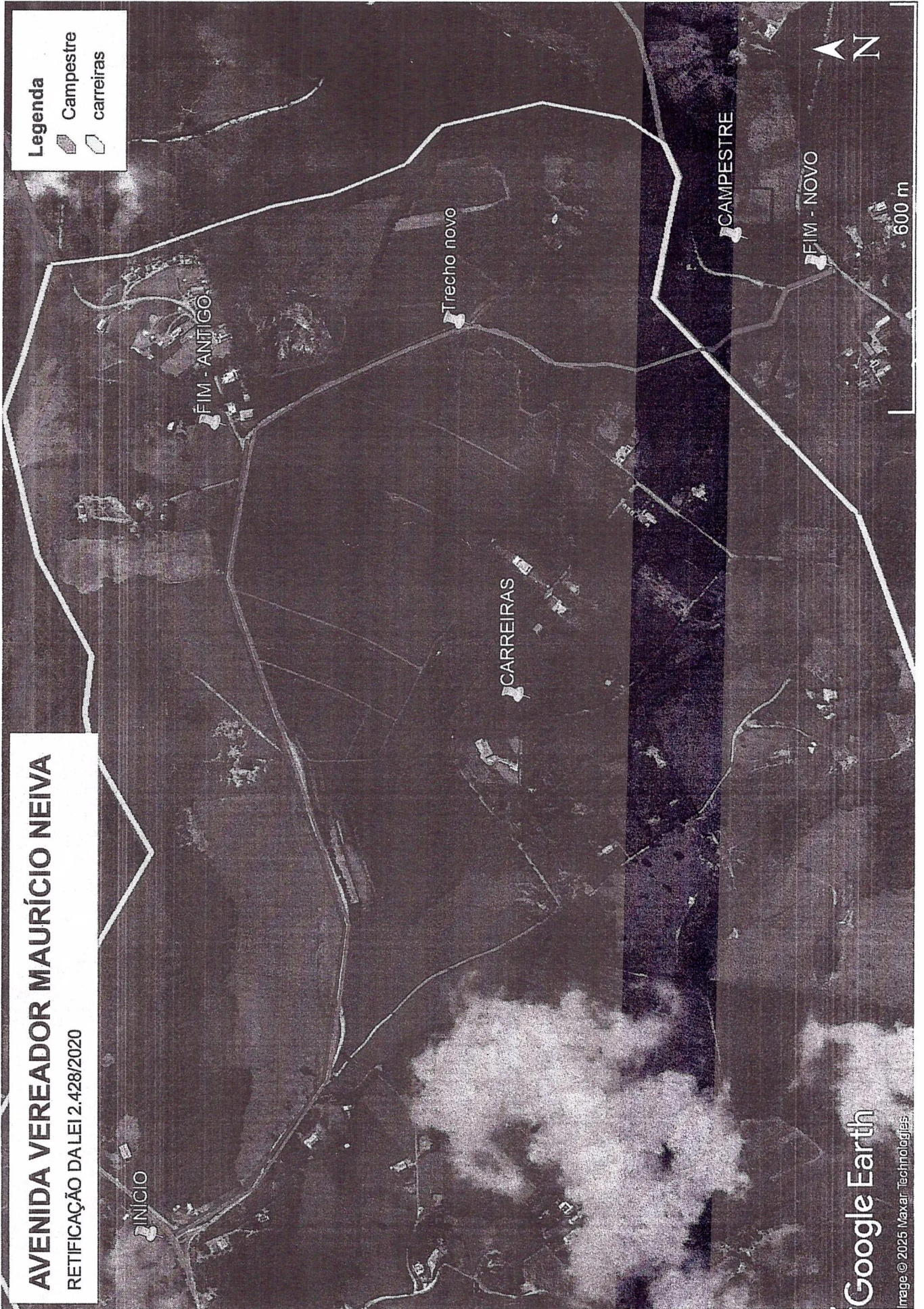


# AVENIDA VEREADOR MAURÍCIO NEIVA

RETIFICAÇÃO DA LEI 2.428/2020

## Legenda

-  Campestre
-  Carreiras



Google Earth

Image © 2025 Maxar Technologies

